

DC à la carte



Rue Emile Vandervelde 35, 7141 Carnières
56015A0381/00K000, 56015A0381/00L000

Lieu
Environs
Cadastre
Plan régional
Amenagement du territoire
Sol et sous-sol
Eau
Nature
Droit de préemption
Patrimoine immobilier
Cartes historiques
Autres cartes

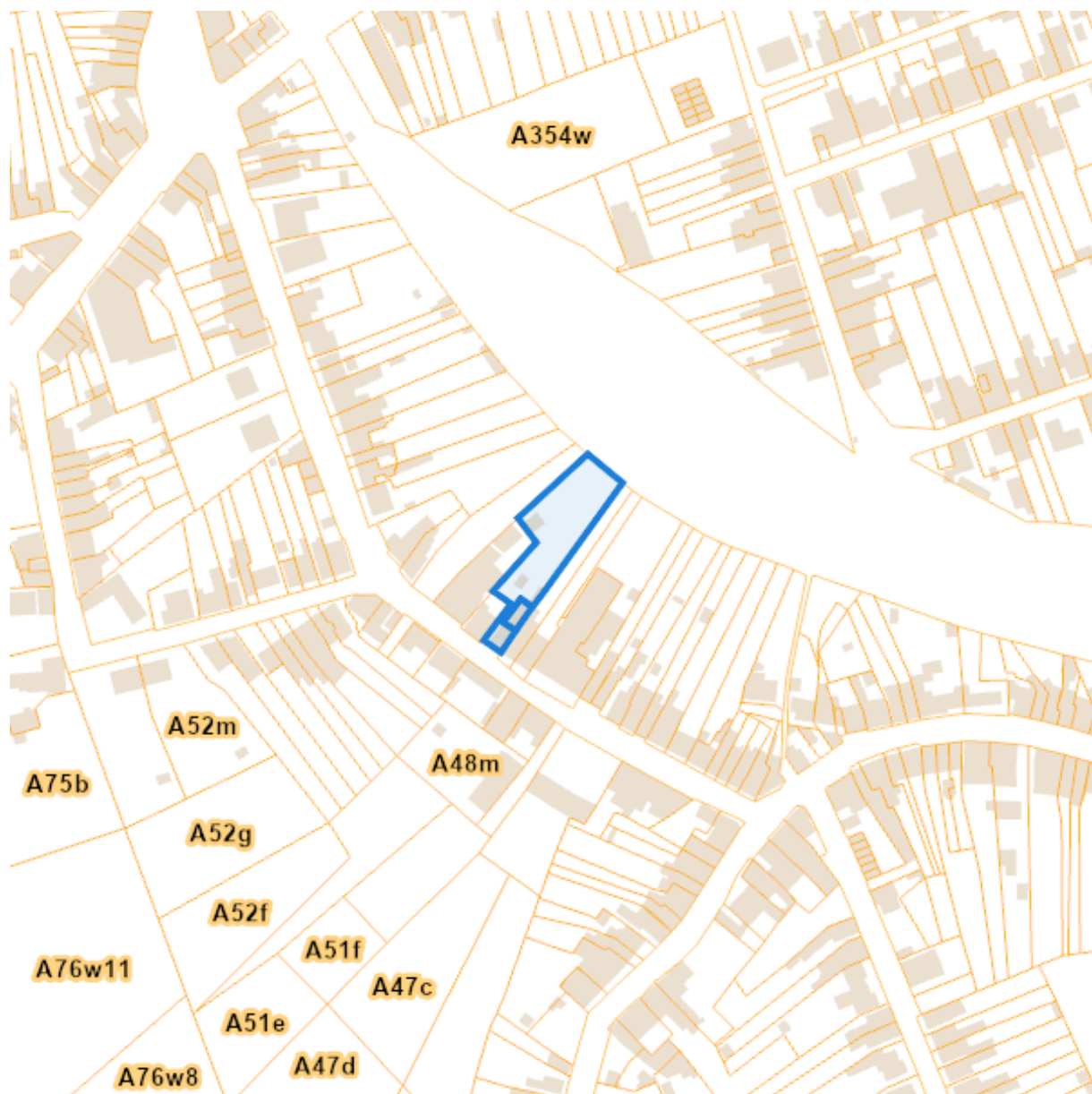
Dossier: 00-00-4681/003

Lieu



Dossier: 00-00-4681/003

Environs



Cadastre

Situation la plus récente

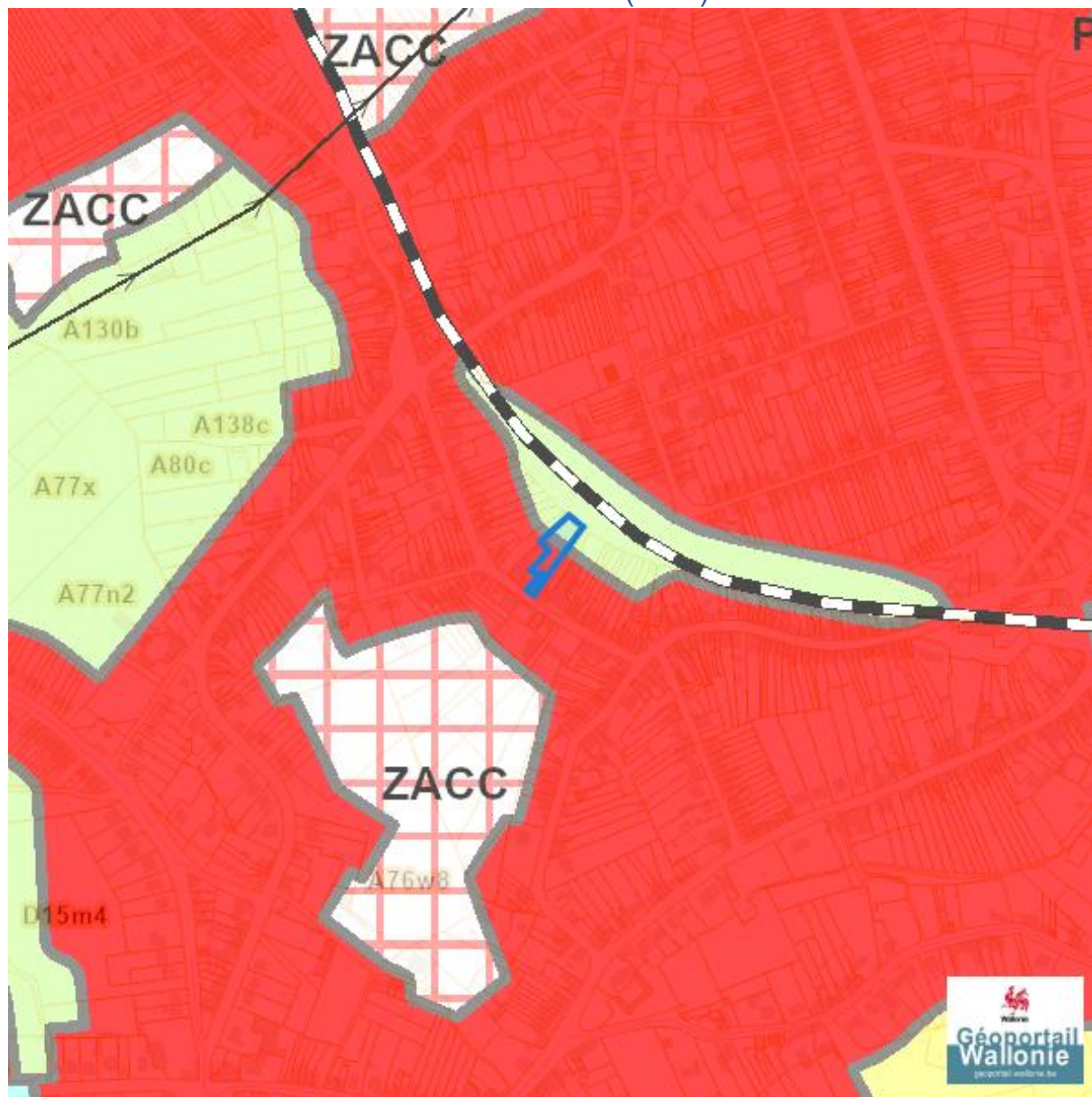


eservices.minfin.fgov.be






























Dossier: 00-00-4681/003

Plan régional

Plan de secteur (PDS)

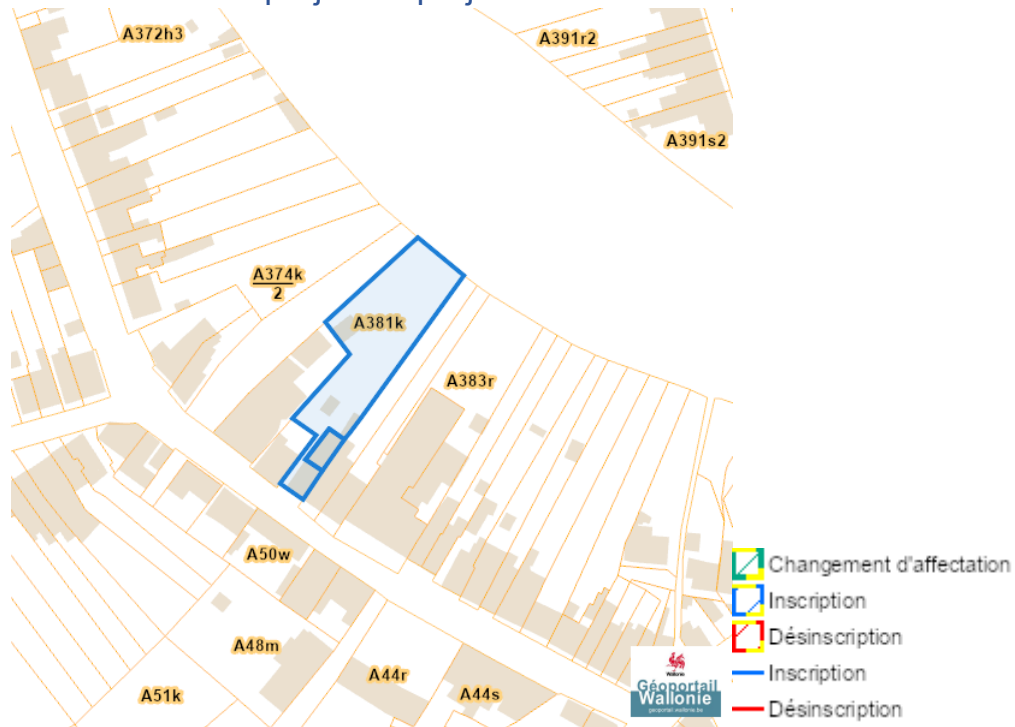


Rue Emile Vandervelde 35, 7141 Carnières

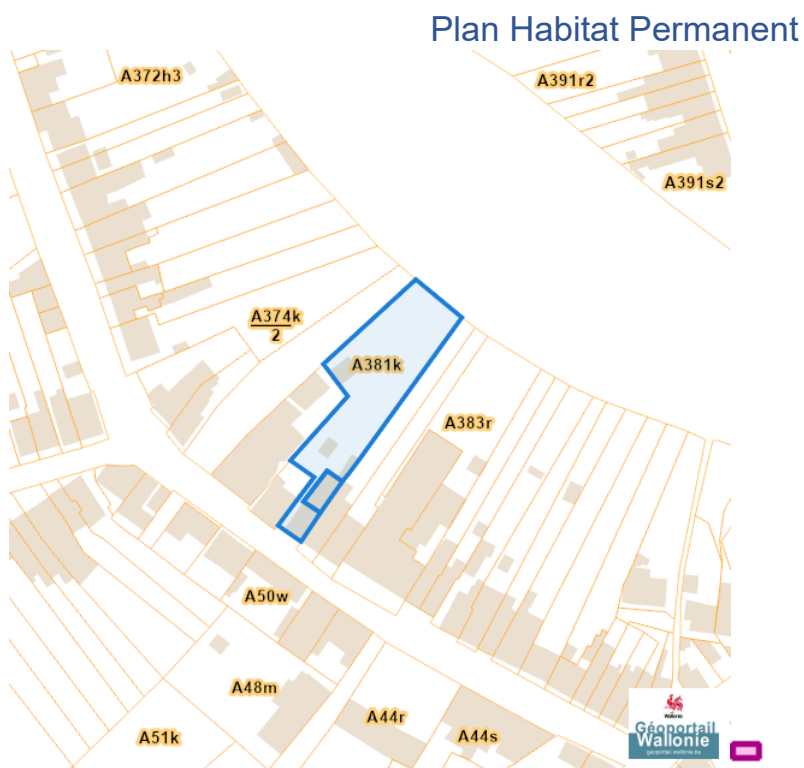
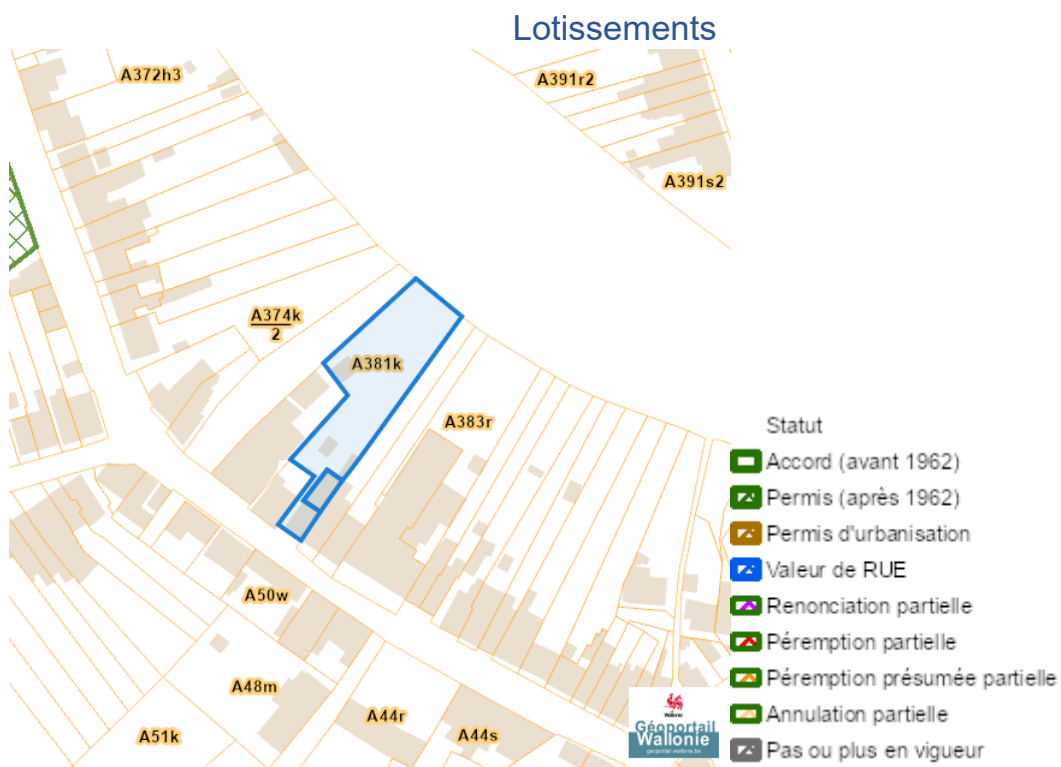
	Habitat
	Habitat à caractère rural
	Habitat vert
	Services publics et équipements communautaires
	Centre d'enfouissement technique
	Centre d'enfouissement technique désaffecté
	Loisirs
	Servitude particulière
	Activité économique mixte
	Activité économique industrielle
	Activité économique spécifique Agro-Economique
	Activité économique spécifique Grande Distribution
	Activité économique spécifique Risque majeur
	Dépendances d'extraction
	Extraction à destination agricole
	Extraction à destination forestière
	Extraction à destination espaces verts
	Extraction à destination zone naturelle
	Aménagement communal concerté
	Aménagement communal concerté à caractère économique
	Enjeu communal
	Enjeu régional
	Agricole
	Forestière
	Espaces verts
	Naturelle
	Parc
	Eau
	Non affectée ("zone blanche")

Dossier: 00-00-4681/003

Avant-projets et projets de modification du Plan du Secteur

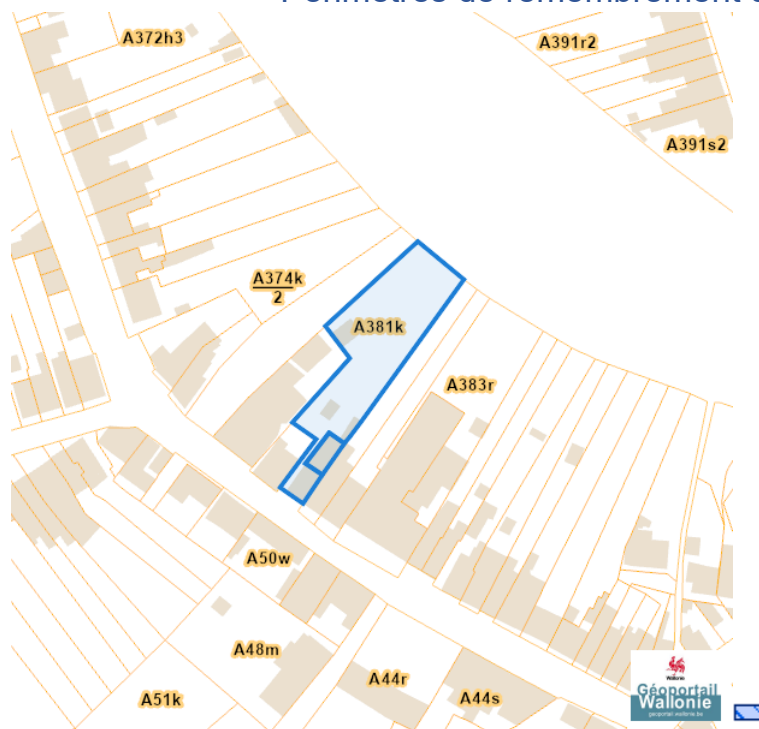


Aménagement du territoire

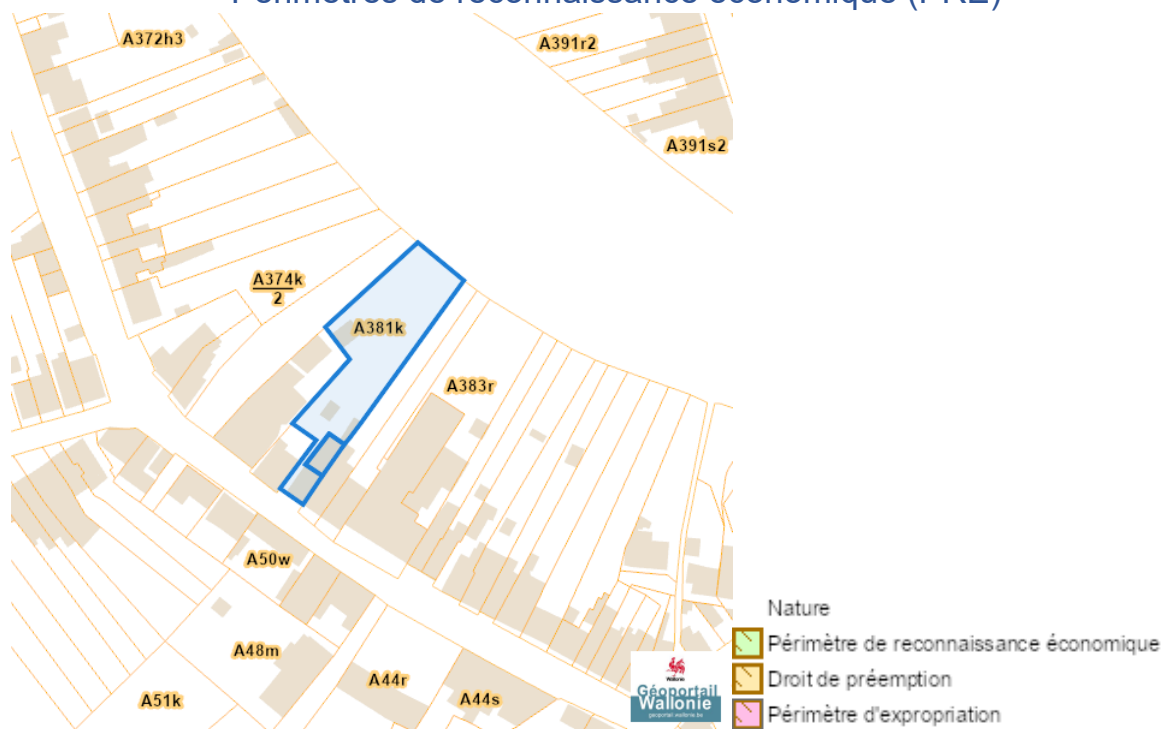


Rue Emile Vandervelde 35, 7141 Carnières

Périmètres de remembrement urbain (PRU)



Périmètres de reconnaissance économique (PRE)

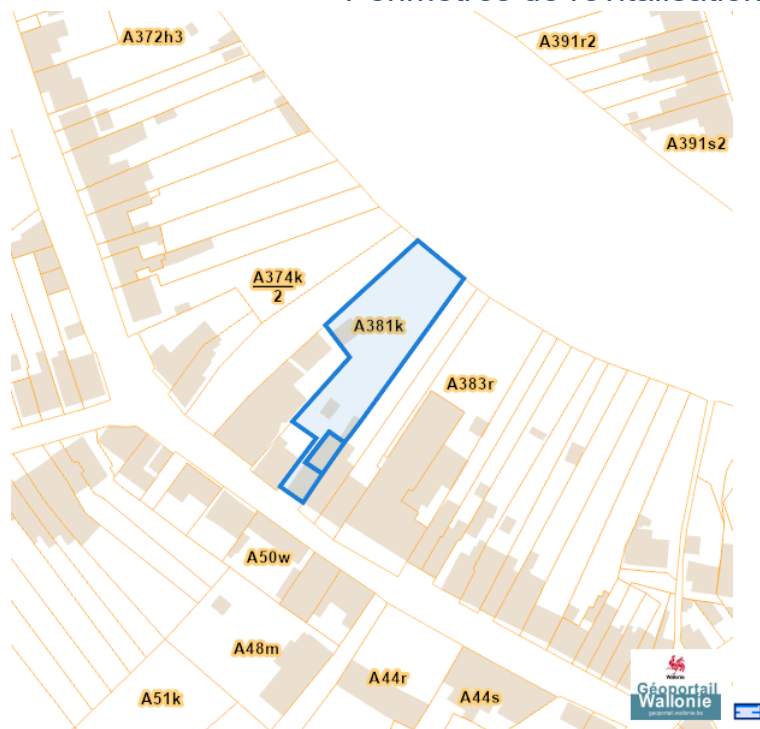


Dossier: 00-00-4681/003

Périmètres de rénovation urbaine



Périmètres de revitalisation urbaine



Rue Emile Vandervelde 35, 7141 Carnières

Schéma d'Orientation Local (SOL)

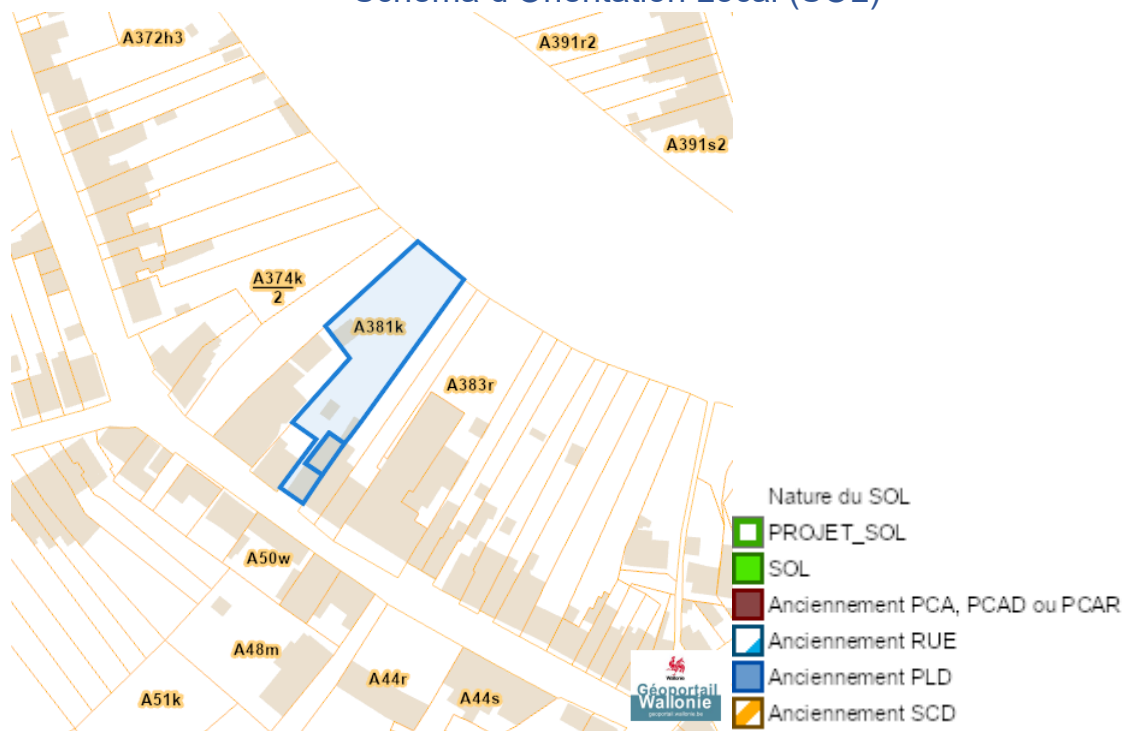
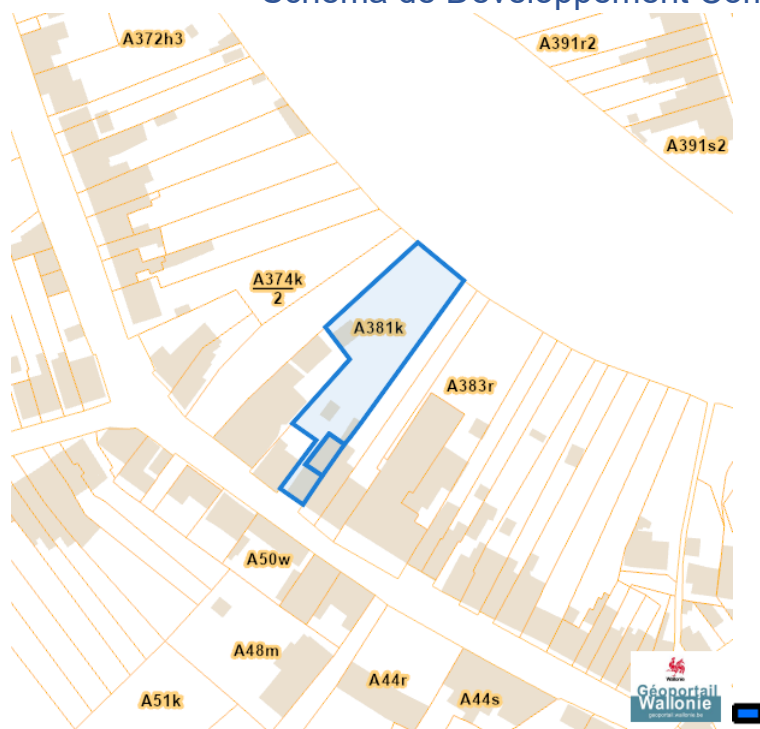
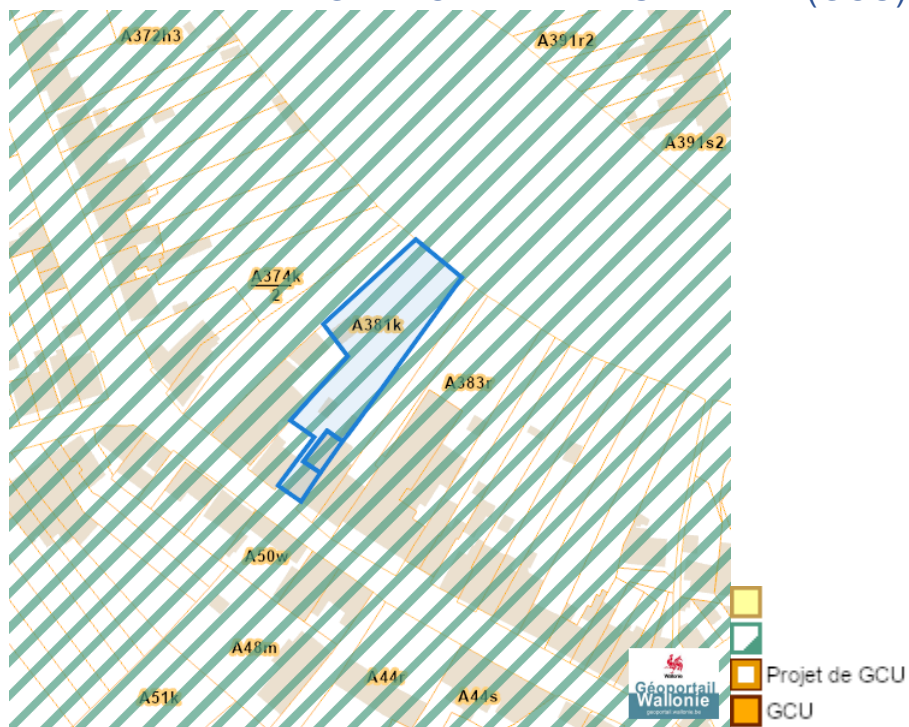


Schéma de Développement Communal (SDC)

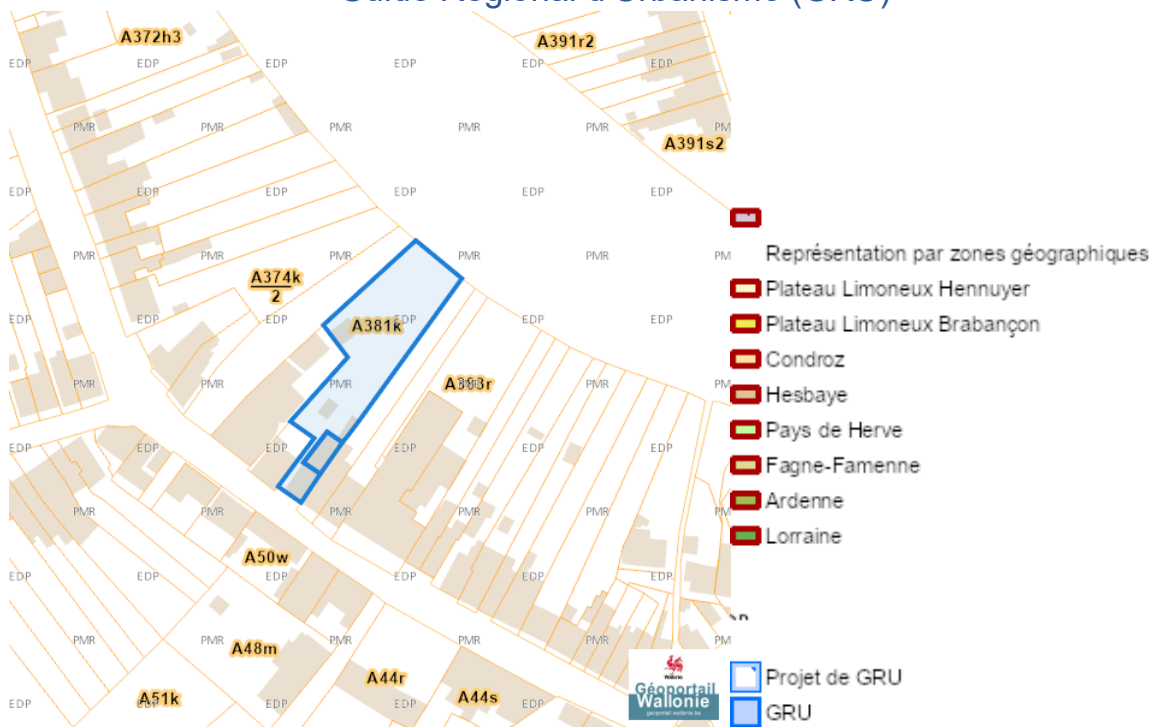


Dossier: 00-00-4681/003

Guide Communal d'Urbanisme (GCU)



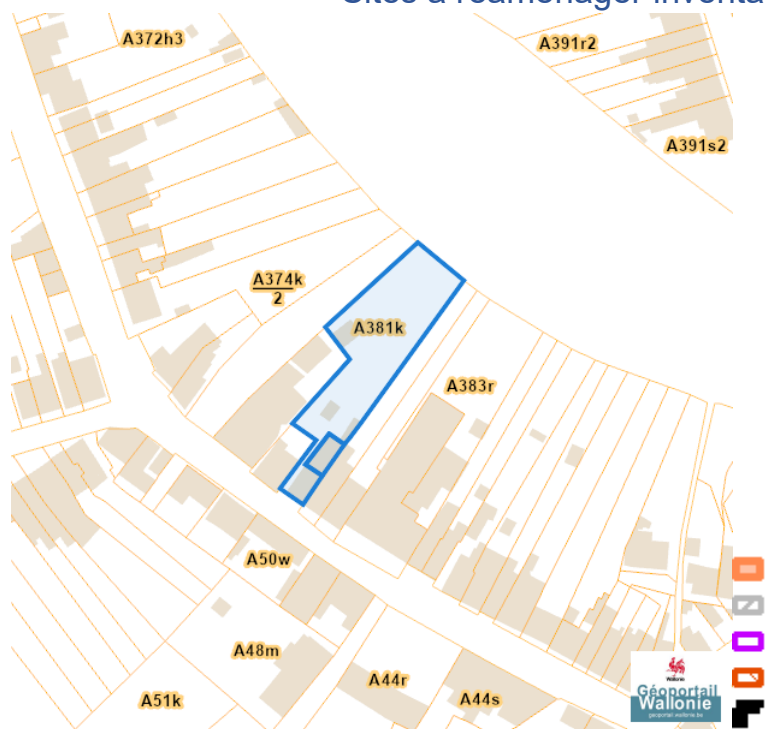
Guide Régional d'Urbanisme (GRU)



Sites à réaménager de droit (SAR)



Sites à réaménager inventaire (ISA)

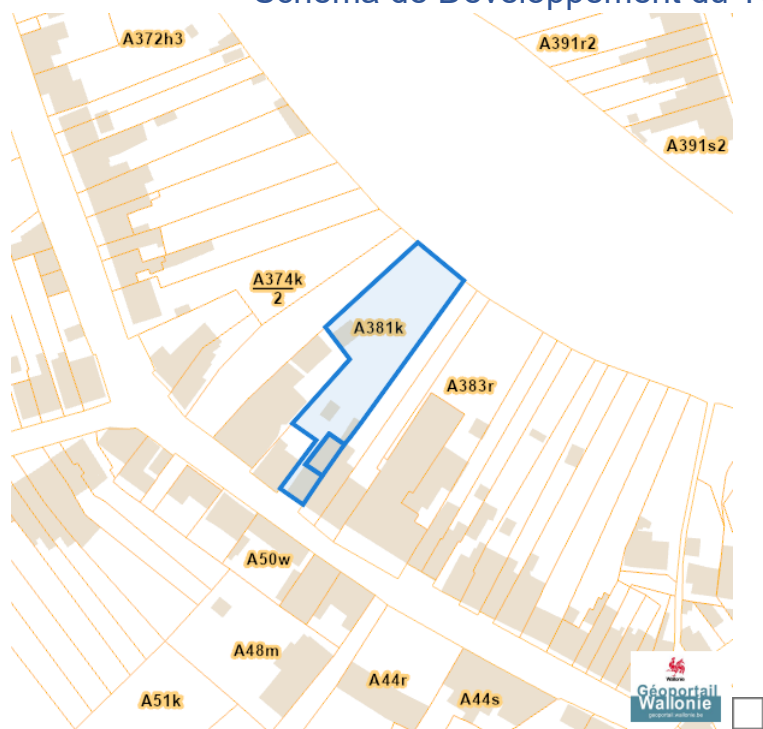


Rue Emile Vandervelde 35, 7141 Carnières

Taxation des bénéficiaires résultant d'une révision du plan de secteur










Schéma de Développement du Territoire (SDT)



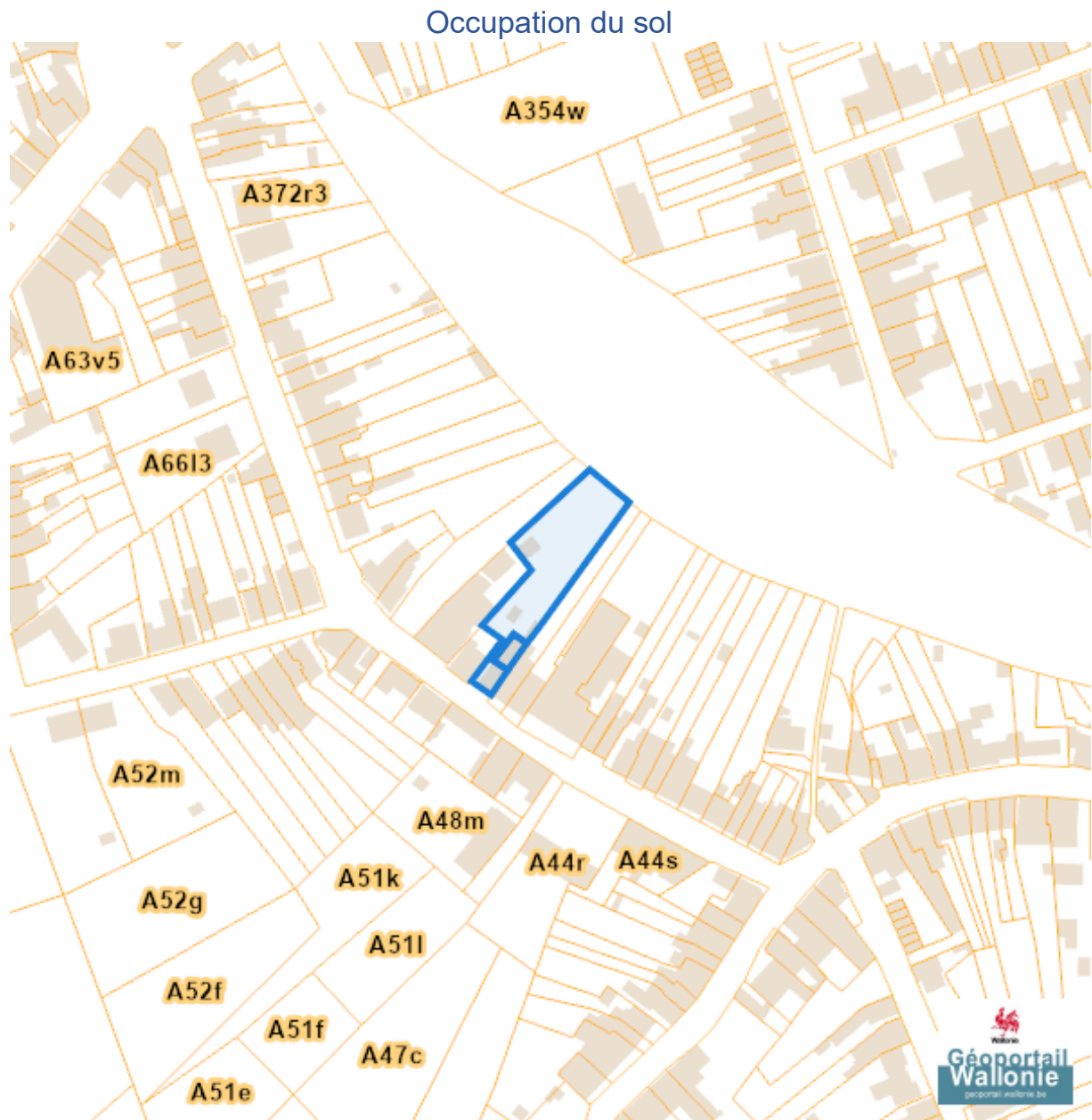
Dossier: 00-00-4681/003

Seveso



-  Zone vulnérable basée sur un risque de probabilité d'effets dangereux supérieure à E-5 et sur une distance de 100m autour du site SEVESO
-  Zone vulnérable basée sur un risque de probabilité d'effets dangereux comprise entre E-5 et E-6 et sur une distance de 200m autour du site SEVESO
-  Zone vulnérable basée sur une courbe provisoire de risque et sur une distance de 200m autour du site SEVESO
- Seuil SEVESO
-  Petits seuils SEVESO
-  Grands seuils SEVESO
- Seuil SEVESO
-  Petits seuils SEVESO
-  Grands seuils SEVESO

Sol et sous-sol



Sites Karstiques



Zones de consultation de la DRIGM



Rue Emile Vandervelde 35, 7141 Carnières

Etat des sols (BDES)



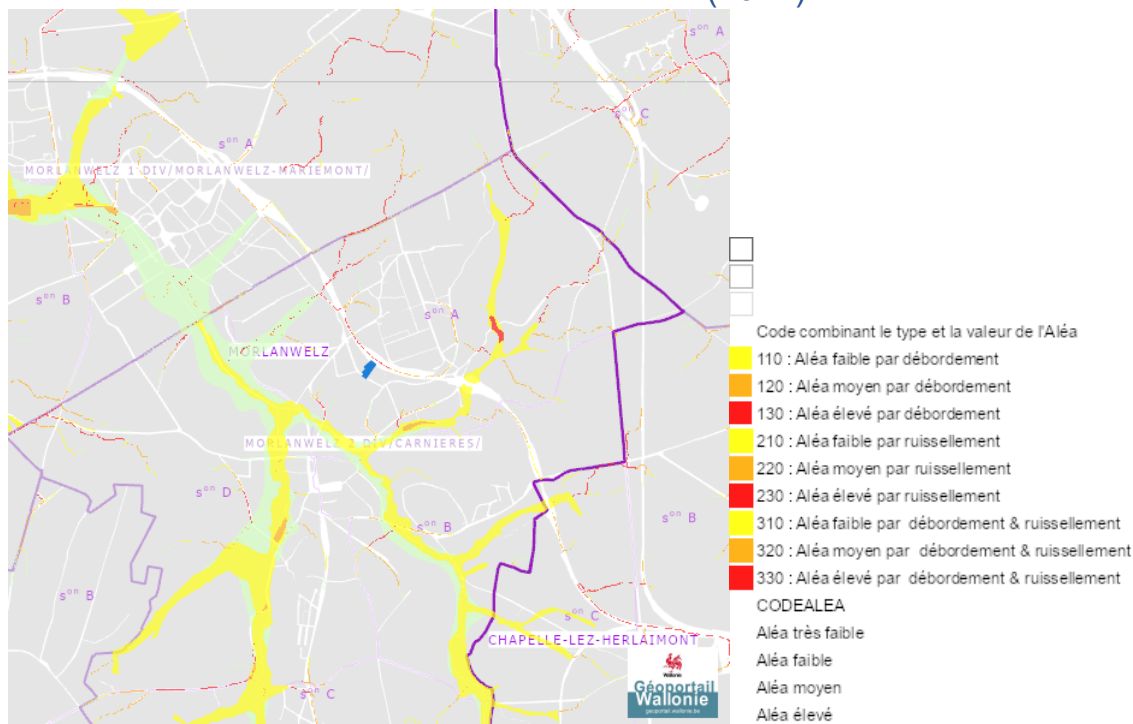
Concessions minières



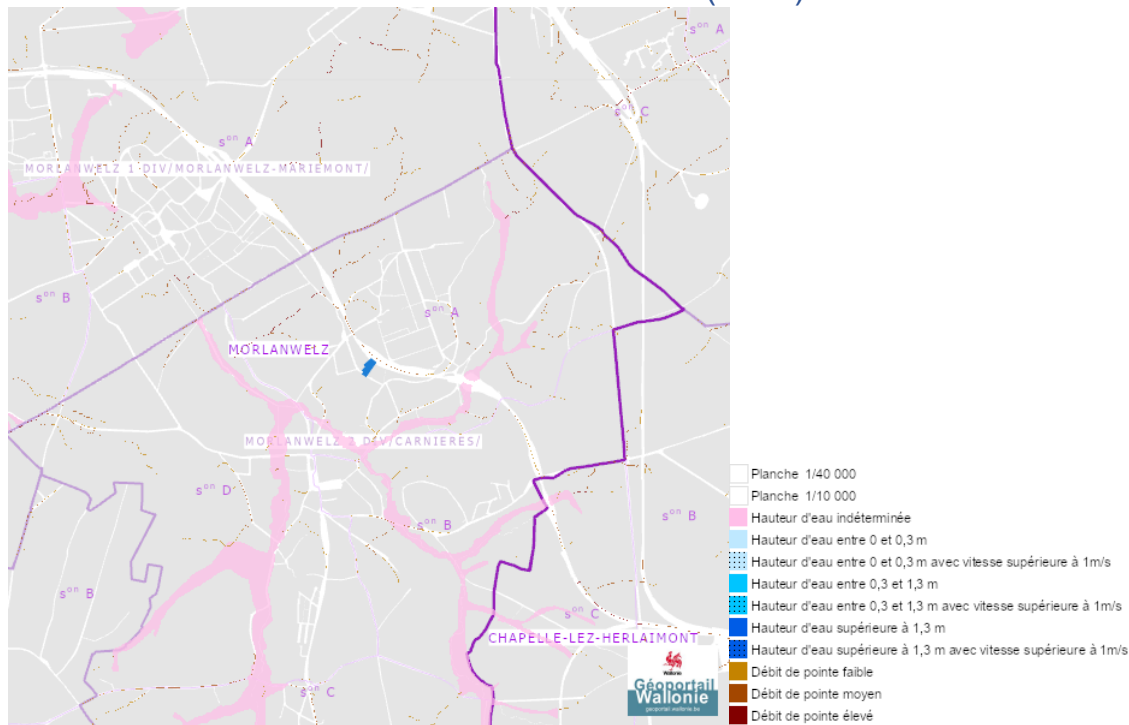
Dossier: 00-00-4681/003

Eau

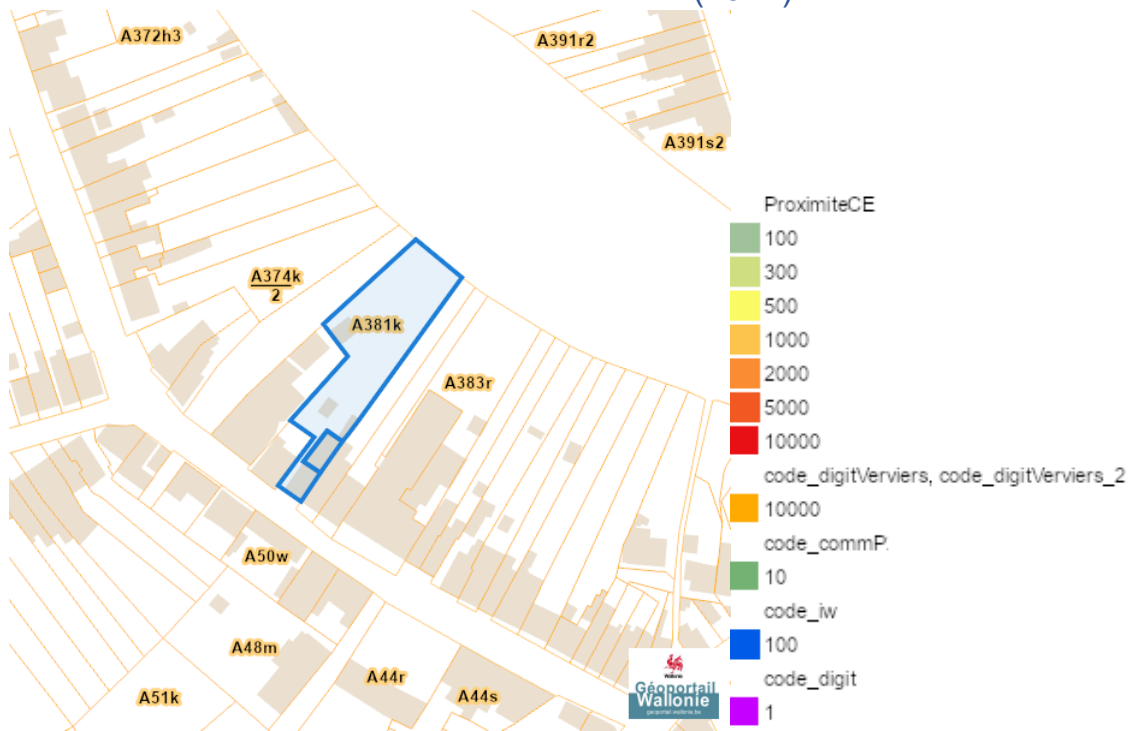
Aléa d' inondation (2021)



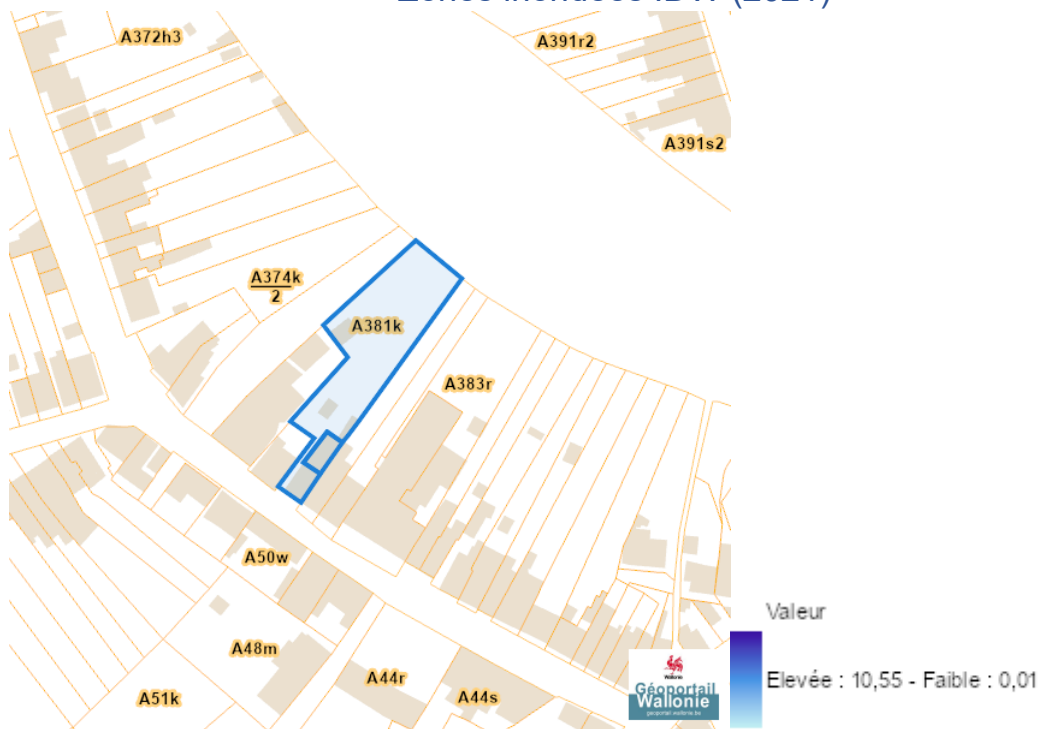
Zones inondables (2021)



Zones inondees (2021)



Zones inondees IDW (2021)



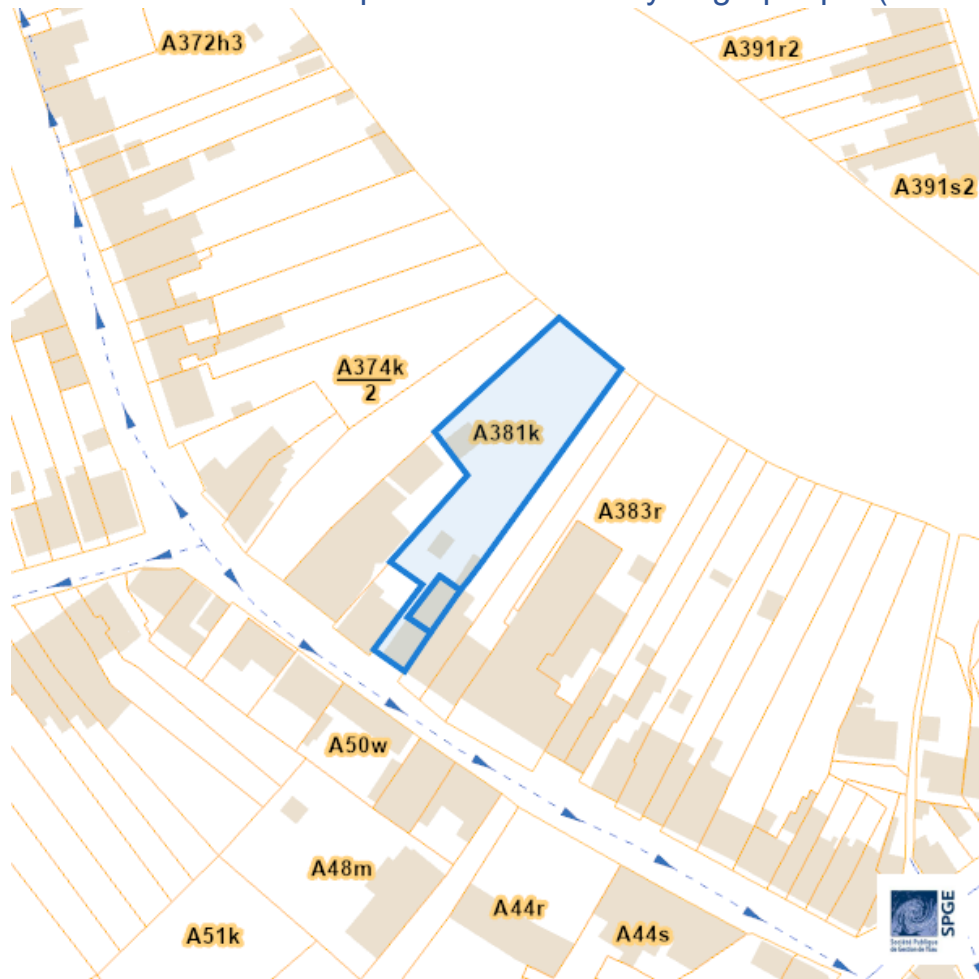
Captages en eaux de surface



Captages en eaux souterraines

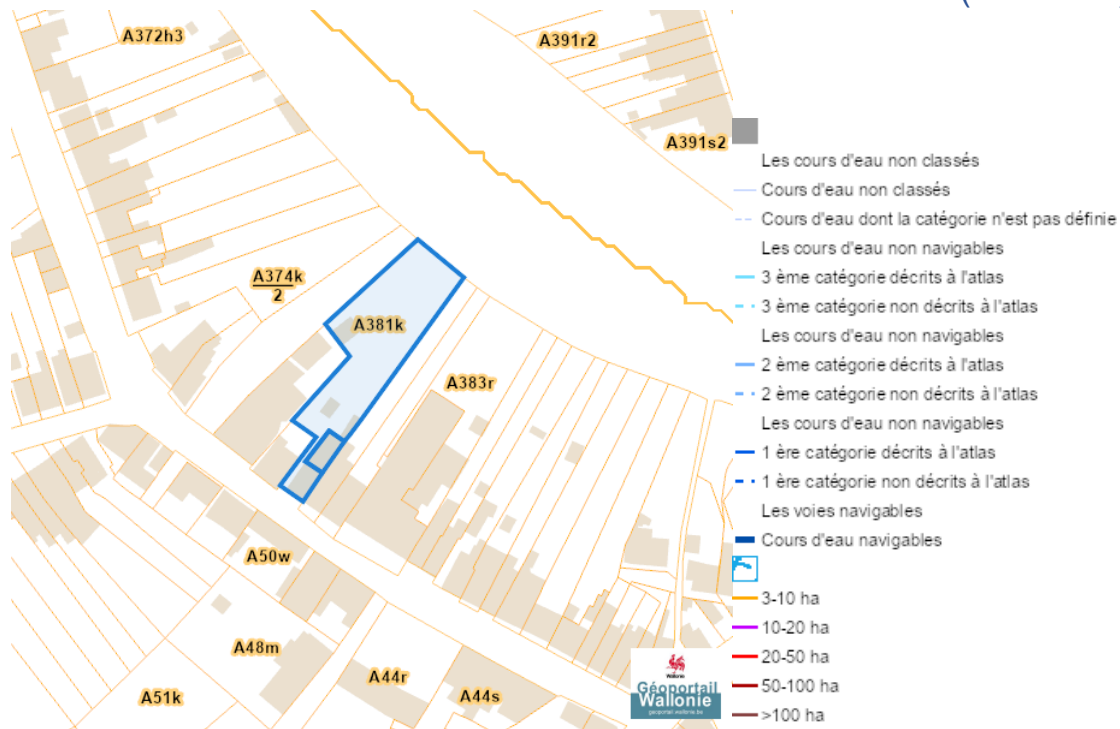


Plan d'Assainissement par Sous-bassin Hydrographique (PASH)



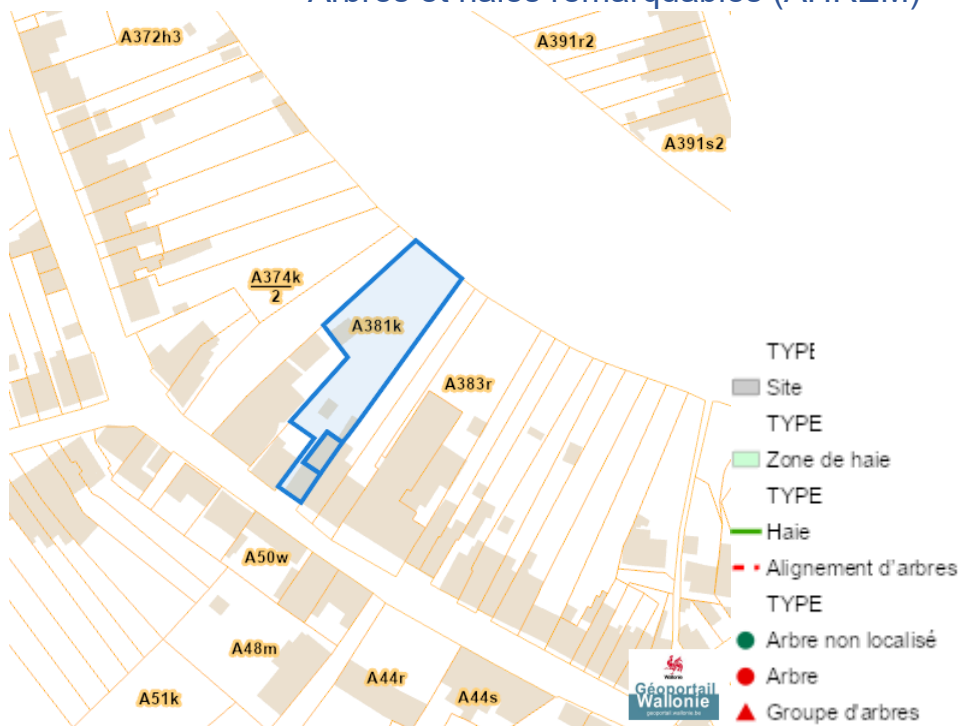
-  Existant
-  En construction
-  A l'étude
-  A déclasser
-  Hors Wallonie
-  Egout gravitaire - Existant (localisation vérifiée)
-  Egout gravitaire - Existant (schématique, localisation à vérifier)
-  Egout gravitaire - En construction
-  Egout gravitaire - A l'étude
-  Egout gravitaire - Existence à vérifier auprès de la commune
-  Egout sous pression - Existant (localisation vérifiée)
-  Egout sous pression - Existant (schématique, localisation à vérifier)
-  Egout sous pression - En construction
-  Egout sous pression - A l'étude
-  Egout sous pression - Existence à vérifier auprès de la commune
-  Strictement eaux usées
-  Strictement eaux claires
-  Unitaire (eaux usées et claires)
-  Collecteur gravitaire - Existant (localisation vérifiée)
-  Collecteur gravitaire - Existant (schématique, localisation à vérifier)
-  Collecteur gravitaire - En construction
-  Collecteur gravitaire - A l'étude
-  Collecteur sous-pression - Existant (localisation vérifiée)
-  Collecteur sous-pression - Existant (schématique, localisation à vérifier)
-  Collecteur sous-pression - En construction
-  Collecteur sous-pression - A l'étude

Axes de ruissellement concentré et données associées (LIDAXES)



Nature

Arbres et haies remarquables (AHREM)



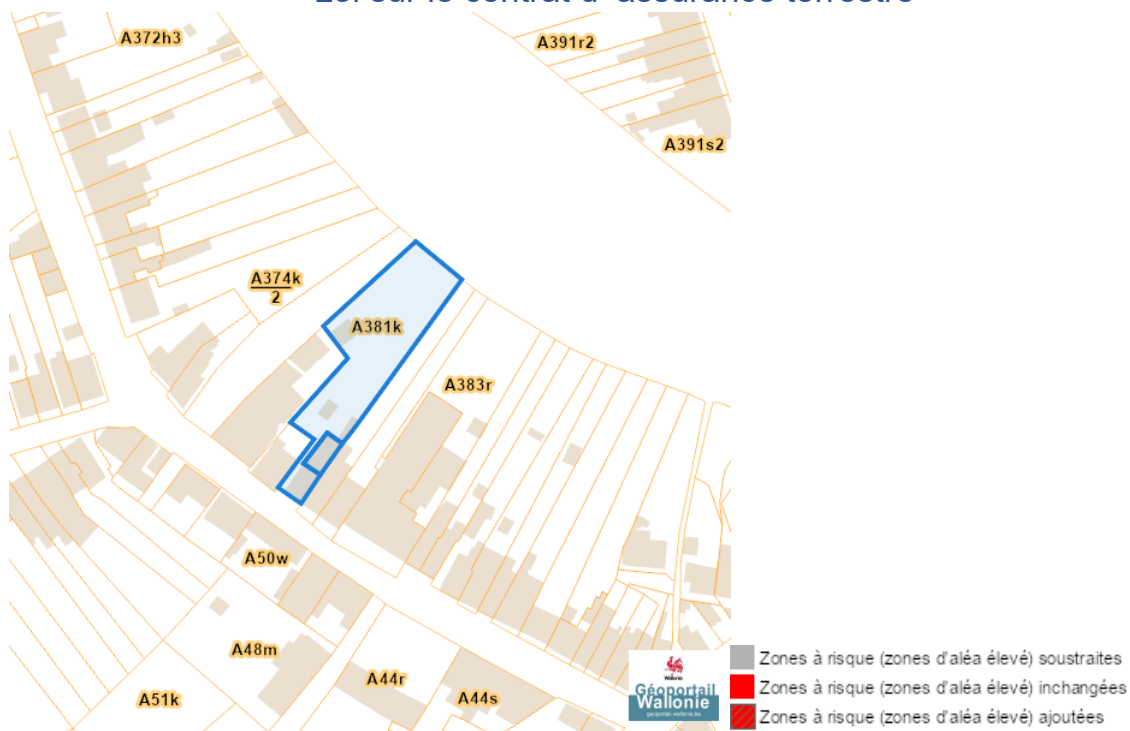
Natura 2000



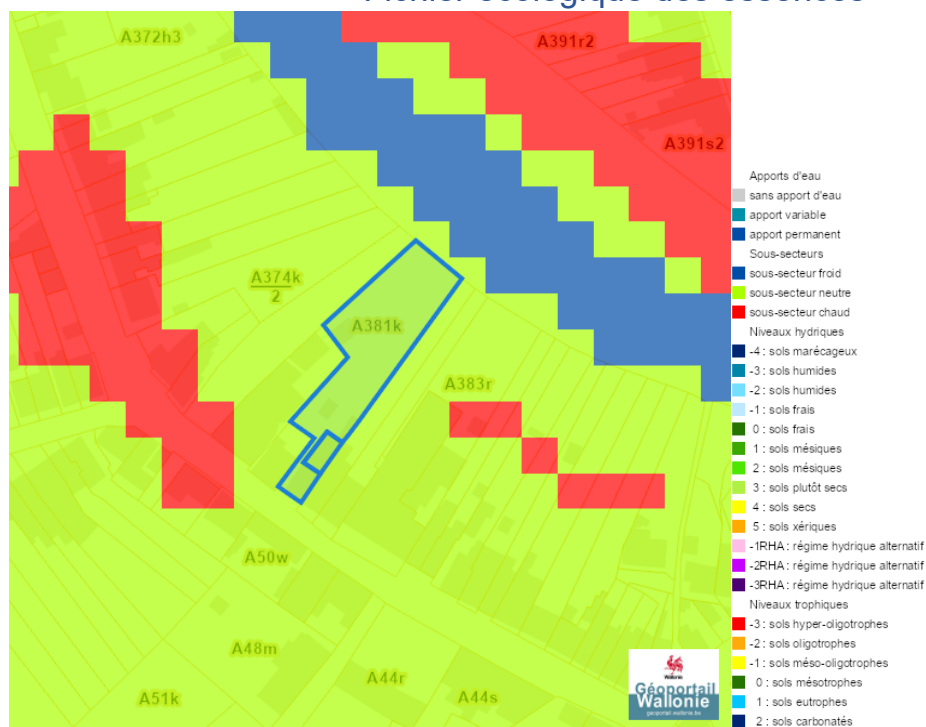
Dossier: 00-00-4681/003

Rue Emile Vandervelde 35, 7141 Carnières

Loi sur le contrat d'assurance terrestre



Fichier écologique des essences



Dossier: 00-00-4681/003

Conservation de la nature



Peste porcine africaine



Rue Emile Vandervelde 35, 7141 Carnières

Parcelle agricole anonyme 2019 (SIGEC)



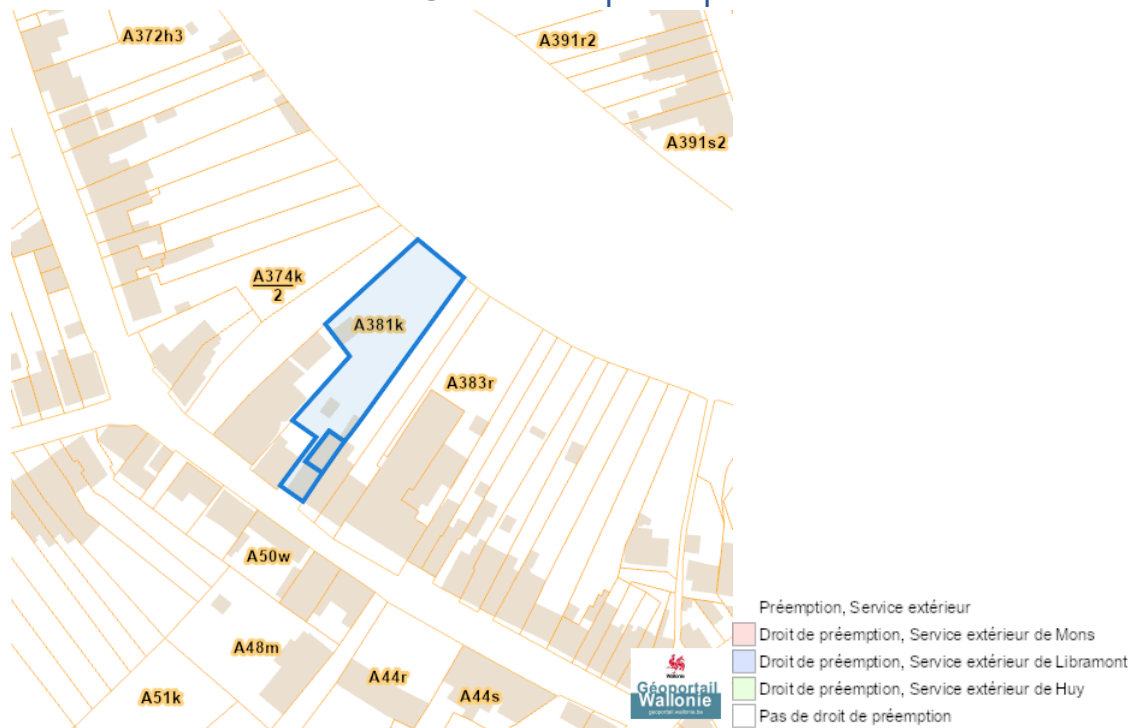
Parcelle agricole anonyme 2022 (SIGEC)



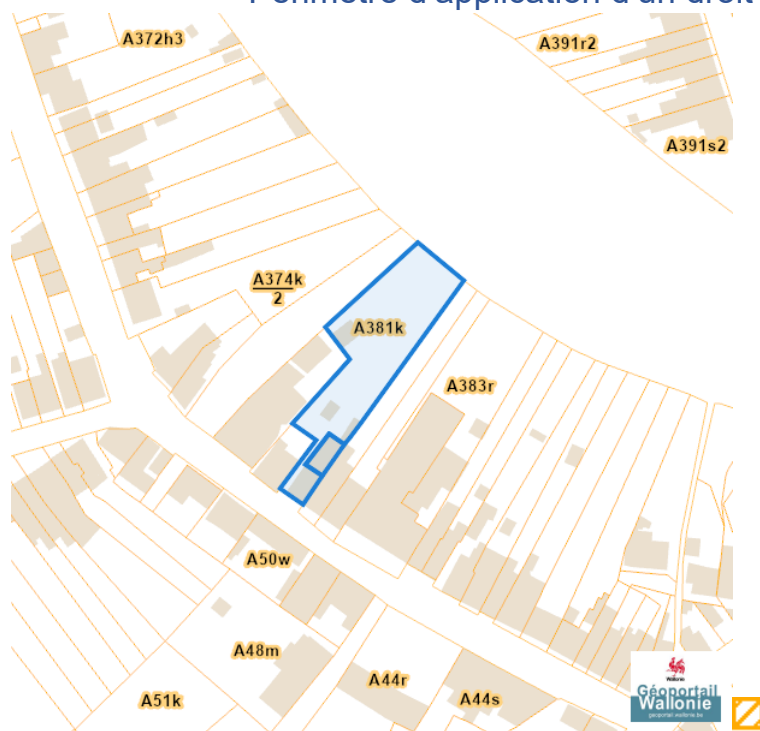
Dossier: 00-00-4681/003

Droit de préemption

Communes préemptibles



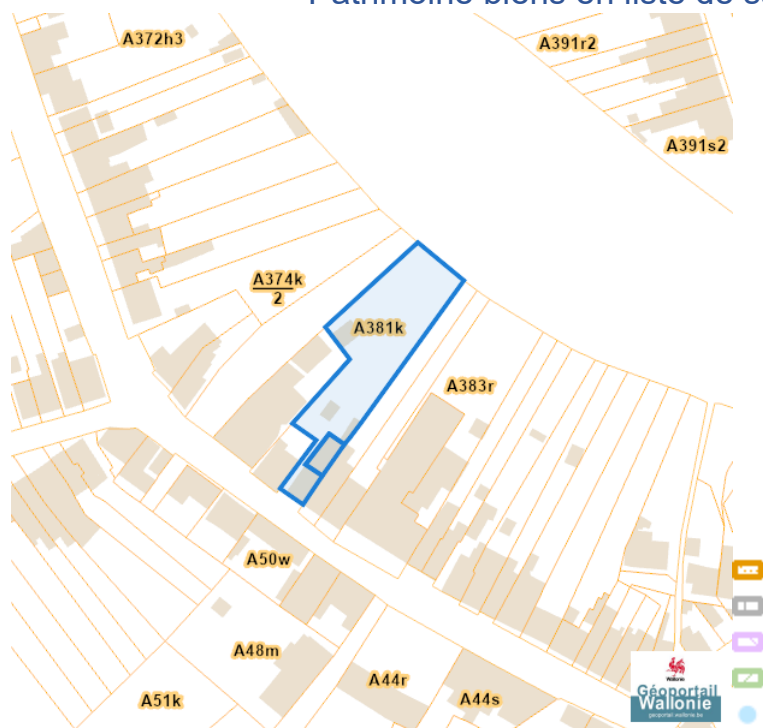
Périmètre d'application d'un droit de préemption



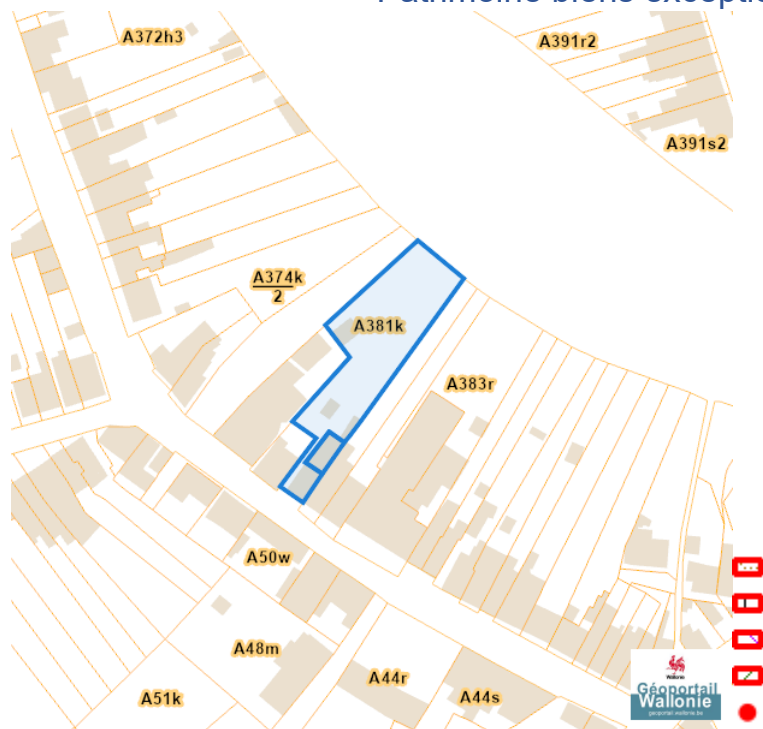
Dossier: 00-00-4681/003

Patrimoine immobilier

Patrimoine biens en liste de sauvegarde



Patrimoine biens exceptionnels

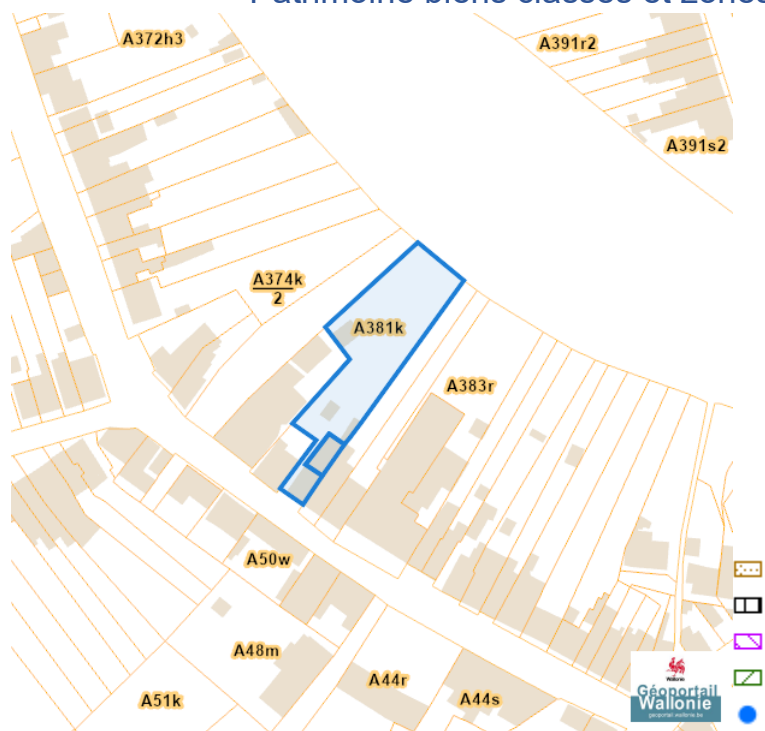


Dossier: 00-00-4681/003

Patrimoine biens mondiaux

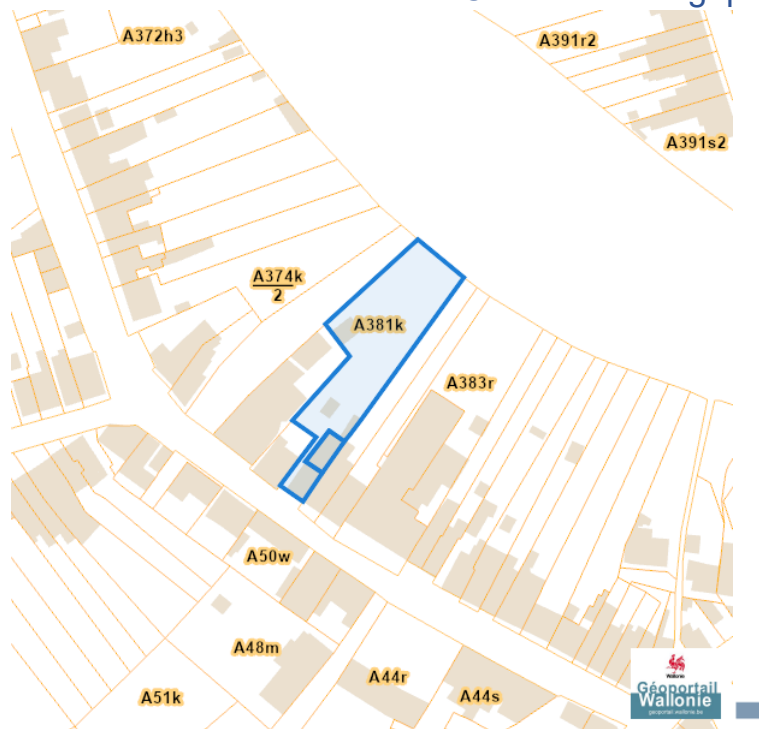


Patrimoine biens classés et zones de protection

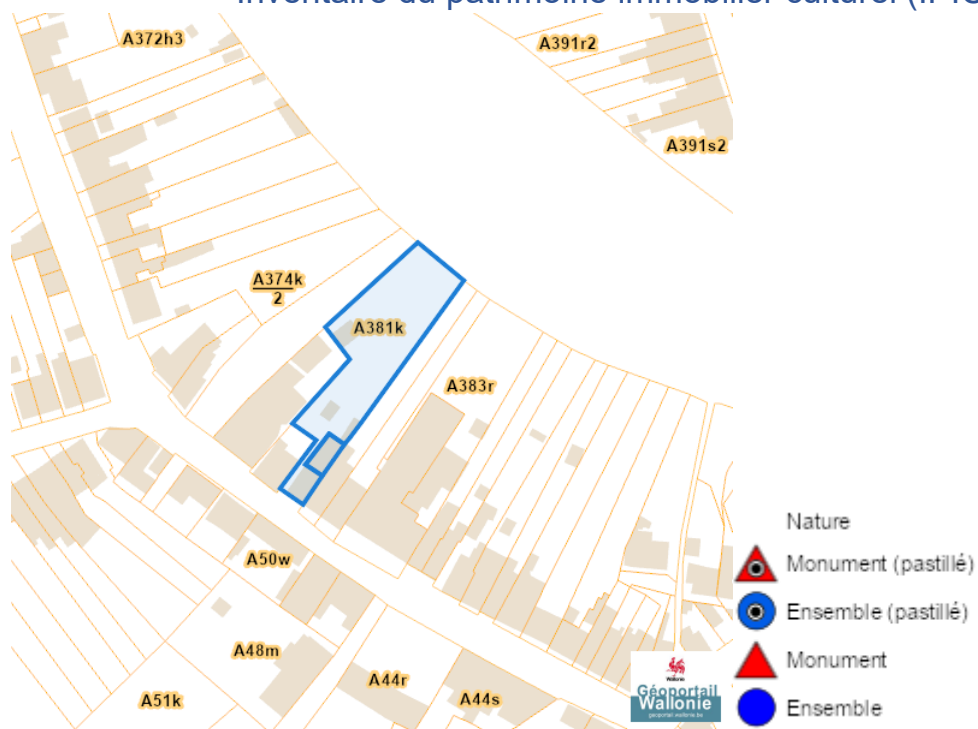


Rue Emile Vandervelde 35, 7141 Carnières

Carte archéologique



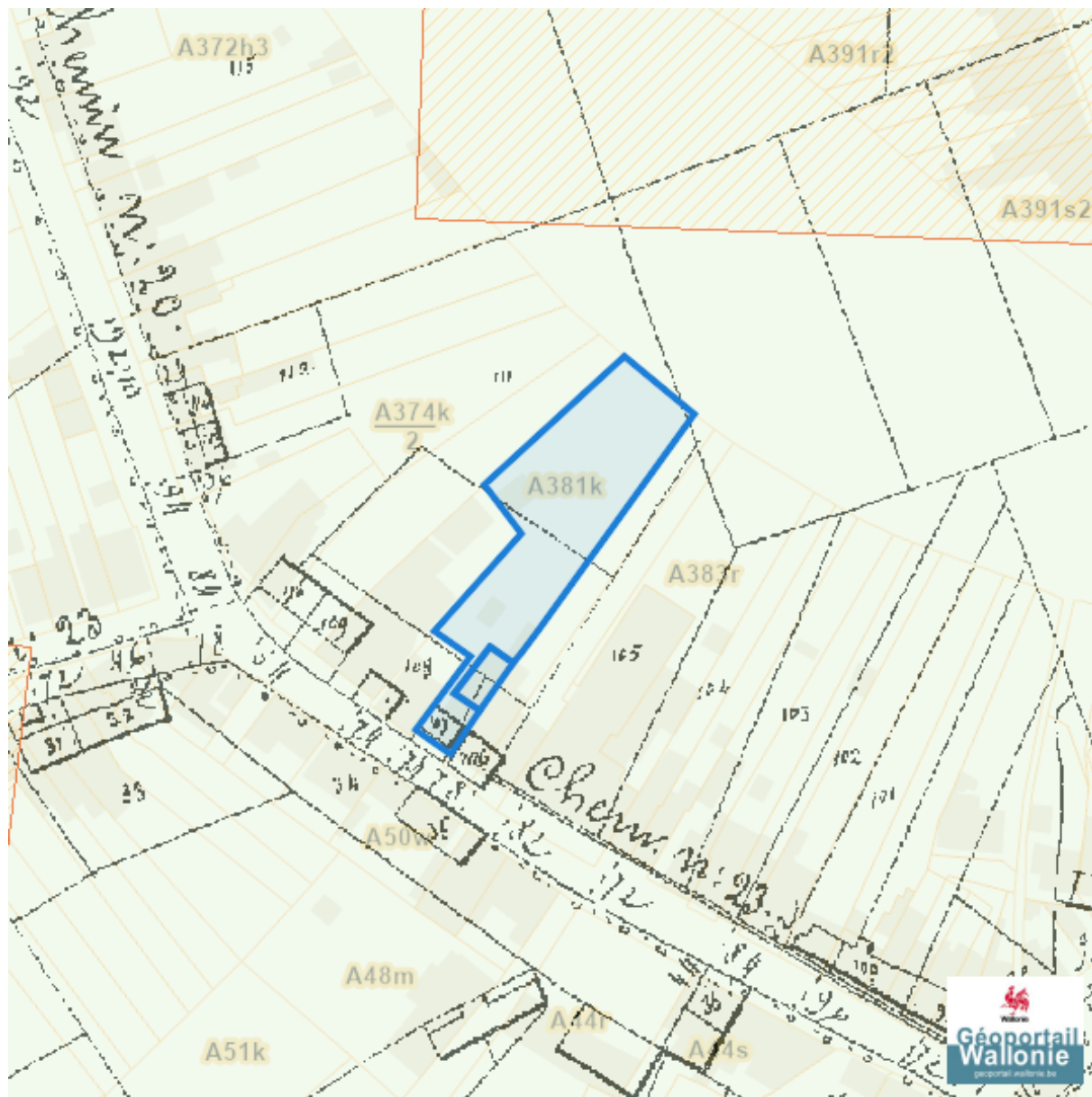
Inventaire du patrimoine immobilier culturel (IPIC)



Dossier: 00-00-4681/003

Cartes historiques

Atlas des voiries vicinales



Dossier: 00-00-4681/003

Autres cartes

Réseau routier régional et bornes associées

