

Cadre de Vie
Développement territorial
Vos références :
Tél : 064/27.79.59
Agent traitant : Labeau Antonin

Maîtres Manon Hupin & Nicolas Romain
Rue Emilie Vandervelde, 1
6150 Anderlues

La Louvière, le **09 MARS 2026**

Renseignements urbanistiques

Nos références : **RN26/307**
Objet : **Demande de renseignements urbanistiques**
Référence cadastrale : **Strepy Bracquegnies (10) section B n° 5 S 2**

Maître,

En réponse à votre demande réceptionnée en date du **23 février 2026** relative à un bien sis **rue Reine Astrid 102 à 7110 Strépy-Bracquegnies** appartenant à **Madame L** ; nous avons l'honneur de vous adresser ci-après les informations visées aux articles 191 et 192 du Code du Développement Territorial (ci-après le CoDT) :

1- Renseignements visés à l'art. D.I.V.97 du CoDT

Le bien est situé, au regard du Plan de secteur de La Louvière-Soignies adopté par arrêté de l'Exécutif Régional Wallon du 09 juillet 1987 et qui n'a pas cessé de produire ses effets pour le bien précité, en zone :

- | | |
|--|--|
| <input checked="" type="checkbox"/> d'habitat | <input type="checkbox"/> d'activités économiques mixtes |
| <input type="checkbox"/> d'habitat à caractère rural | <input type="checkbox"/> d'extraction |
| <input type="checkbox"/> agricole | <input type="checkbox"/> d'activités économiques industrielles |
| <input type="checkbox"/> forestière | <input type="checkbox"/> de parc |
| <input type="checkbox"/> verte | <input type="checkbox"/> de loisirs |
| <input type="checkbox"/> d'aménagement communal concerté | <input type="checkbox"/> naturelle |
| <input type="checkbox"/> industrielle | <input type="checkbox"/> + d'intérêt paysager |
| <input type="checkbox"/> de services publics et d'équipements communautaires | <input type="checkbox"/> + périmètre de réservation |
| | <input type="checkbox"/> le solde en zone |

est situé au regard du Schéma d'Orientation Local approuvé parduet qui n'a pas cessé de produire ses effets pour le bien précité en zone(s) :

est situé dans le périmètre permis d'urbanisation n° non périmé autorisé le

est situé enau regard d'un schéma de développement pluricommunal

est situé en au regard du projet de révision du schéma de développement pluricommunal

* Pour la bonne compréhension du document, nous souhaitons préciser que seuls les éléments cochés sont à prendre en considération pour le bien dont objet.

Le bien est situé, au regard du Schéma de développement communal, ancien schéma de structure communal adopté par le Conseil Communal de La Louvière en séance du 18 octobre 2004, en :

Zones d'habitat :

- 1480 - à caractère urbain
- 1481 - urbaine à caractère poly-fonctionnel
- 1482 - poly-fonctionnelle péri-urbaines
- 1483 - résidentielle en ordre fermé ou semi-ouvert
- 1484 - résidentielle construction d'ensembles
- 1485 - résidentielle en ordre ouvert
- 1486 - résidentielle linéaires
- 1487 - résidentielle à caractère rural

Zones de services publics et d'équipements communautaires :

- 2179 - terrains de sports et centre sportifs
- 2180 - équipements techniques
- 2169 - autres dont cimetière, école, santé, culte, culture et gare

Zones d'aménagement différé :

- 2 - Zone d'aménagement d'aménagement différé
- 1317 - Zone d'aménagement différé à caractère industriel

Zones d'activité économique :

- 2117 - mixte
- 2127 - à caractère industriel
- 2374 - à caractère socio-culturel
- 2114 - à caractère logistique
- 2101 - à caractère commercial

Zone de Loisirs

2035

Zone agricole

2041

Zone forestière

2186

Zone d'espaces verts

2147

Zone naturelle

N

Zone de parc

2197 P

Zone de parc ou d'espace vert ouvert au public

2200

Zone d'espace vert destiné au Ravel

2205

Zone de couloir écologique

2206

Périmètres :

- 1312 - d'intérêt paysager
- 1880 - d'intérêt culturel, historique et esthétique
- 2300 - d'intérêt de contrainte physique

le solde en zone

Le bien est situé en zoneau regard du projet de révision du schéma de développement communal adopté par

Le bien, est situé au regard du Guide communal d'urbanisme, ancien règlement communal d'urbanisme approuvé par l'arrêté de l'Exécutif Régional Wallon du 6 janvier 1995, en zone:

- Art.14 - urbaine centrale, à forte concentration commerciale
- Art.15 - urbaine de bâtisse en ordre continu
- Art.15 -4 - d'animation commerciale
- Art.16 - de construction en ordre ouvert
- Art.17 - de transition entre ordres continu et ouvert
- Art.17 R - rurale
- Art.18 - de construction d'ensemble
- Art.19 - de parc résidentiel

- Art. 20 - industrielle
- Art. 21 - artisanale, commerciale et de P.M.E.
- Art. 22 - de service en agglomération
- Art. 23 - de services hors agglomération
- Art. 24 - non urbanisées
- Art. 25 - paysagères particulières
- Art. 26 - urbaine à restructurer

le solde en zone

Le bien est situé en zoneau regard du projet de révision du guide communal d'urbanisme adopté par

Les données relatives au bien d'un point de vue Aménagement et urbanisme opérationnels, le bien est situé :

- dans le périmètre d'un site à réaménager visé à l'article D.V.1 du CoDT :
- dans un périmètre de réhabilitation paysagère et environnementale, article D.V.7 du CoDT ;
- dans un périmètre de remembrement urbain visé à l'article D.V.9 du CoDT :
- dans un périmètre de revitalisation urbaine visé à l'article D.V.13 du CoDT :
- dans un périmètre de rénovation urbaine visé à l'article D.V.14 du CoDT :

Détails :

* Pour la bonne compréhension du document, nous souhaitons préciser que seuls les éléments cochés sont à prendre en considération pour le bien dont objet.

Les données relatives au bien d'un point de vue Patrimoine, le bien est :

- inscrit sur la liste de sauvegarde visée à l'article D.19 du CoPAT
- situé dans le périmètre de protection établi aux atours du site minier de Bois-du- Luc. Un AM du 22/08/2011, classe le Charbonnage et la cité ouvrière de Bois- du-Luc (Articles D.12 à D.16 du CoPAT).
- situé dans la zone de classement du terril n°142 dit « Albert 1er », rue Leopold III à Saint Vaast. Un AM du 27/06/2000, classe ce lieu comme site (Articles D.12 à D.16 du CoPAT).
- situé dans la zone de classement "Ensemble formé par la ferme de Sart- Longchamps», dite "Ferme Guyaux" et les terrains environnants", par AM du 08/12/1981 (Articles D.12 à D.16 du CoPAT).
- situé dans la zone de protection visée à l'article 209 du CWP établie aux alentours du Canal du Centre et de la salle des machines. Un AM du 01/02/2001, classe comme monument la totalité de la salle des machines des ascenseurs n° 2 et 3 et les façades et toitures des deux maisons qui l'encadrent (Articles D.12 à D.16 du CoPAT).
- localisé dans une zone figurant sur la carte du zonage archéologique ou dans un site repris à l'inventaire des sites archéologiques visés à l'article D.60 du CoPAT .

Les données relatives à la Politique foncière :

- Le bien est soumis au droit de préemption par AGW du , le(s) bénéficiaire(s) du droit de préemption est (sont) :
- Le bien pourrait être repris dans les limites d'un plan d'expropriation en raison de sa localisation le long d'une voirie régionale. Le pouvoir expropriant serait le SPW - DG01

Les données relatives au bien inscrites dans la banque de données au sens de l'article 10 du décret du 5 décembre 2008 relatif à la gestion des sols sont les suivantes, le bien :

- est exposé à une contrainte géotechnique majeure ou à un risque naturel majeure au sens de l'article D.IV.57 3° du CoDT à savoir :
 - Aléa d'inondation (article D.53 du Code de l'eau)
 - Puits de mines ou gisement
 - Zone de consultation (Mines/Karst/Fer)
 - Zone de Saint-Vaast
- est situé dans une réserve naturelle domaniale ou agréée au sens de l'article D.IV 57 4° du CoDT
- est situé dans une réserve forestière au sens de l'article D.IV.57 4° du CoDT
- est situé dans un site Natura 2000 au sens de l'article D.IV.57 4° du CoDT
- comporte une cavité souterraine d'intérêt scientifique au sens de l'article D.IV.57 4° du CoDT
- comporte une zone humide d'intérêt biologique au sens de l'article D.IV.57 4° du CoDT
- est repris dans le plan relatif à l'habitat permanent
- est exposé à un risque d'accident majeur au sens de l'article D.IV.57 2° du CoDT
- est situé dans le périmètre du parcellaire n°..... délimité par le département de l'Amélioration de la connaissance des sites pollués SPAQUE relatif à la potentialité d'un certain degré de pollution dû aux anciennes activités exercées sur le site. Référence :
- est repris dans un périmètre de reconnaissance économique

Renseignements liés au P.A.S.H. (approuvé par AGW du 22/12/2005) le bien est repris en :

- Égout existant - zone d'assainissement collectif :
bien actuellement raccordable à l'égout sous réserve de faisabilité technique compte tenu du projet; (cfr PASH). En cas de doute, nous vous invitons à contacter le service de la Voirie (064/27.78.11).
- Zone d'assainissement autonome :
le bien est situé dans une zone faiblement habitée qui ne sera pas pourvue d'égout et qui fera l'objet d'une épuration individuelle; (cfr P.A.S.H.).
- Égout futur - zone d'assainissement collectif :
le bien sera raccordable à l'égout selon les prévisions actuelles sous toute réserve de faisabilité technique compte tenu du projet; (cfr P.A.S.H.)
- Accès à une voirie suffisamment équipée :
le bien bénéficie d'un accès à une voirie suffisamment équipée en eau, électricité, pourvue d'un revêtement solide et d'une largeur suffisante compte tenu de la situation des lieux. En cas de doute, nous vous invitons à contacter le service de la Voirie (064/27.78.11).
- Aucun assainissement prévu :
est situé hors zone urbanisable ; (cfr P.A.S.H.).

* Pour la bonne compréhension du document, nous souhaitons préciser que seuls les éléments cochés sont à prendre en considération pour le bien dont objet.

Autres renseignements liés au bien :

Zone tampon de 50 mètres autour du réseau de conduite de Air Liquide

2 - Informations sur le statut administratif des biens (Article V.D.IV.99. du CoDT), le bien :

- a fait l'objet depuis 1977 d'un permis d'urbanisme :
- a fait l'objet d'un permis Intégré :
- a fait l'objet, dans les deux dernières années, d'un Certificat d'Urbanisme n°1:
- a fait l'objet d'un Certificat d'Urbanisme n°2 :
- a fait l'objet d'une division :
Commentaire
- a fait l'objet d'une Déclaration Urbanistique :
- fait l'objet d'un constat de travaux sans autorisation portant sur :
- fait l'objet d'un pro-justitia constatant une infraction urbanistique dressé et portant sur ;

Pour ce qui concerne les permis unique et permis d'environnement, vous pouvez vous adresser au Service Environnement, via l'adresse environnement@alouviere.be ou en téléphonant au 064/27.78.11.

Pour ce qui concerne les permis de location et arrêté d'insalubrité, vous pouvez vous adresser à la Cellule Logements du service du Développement territorial, en téléphonant au 064/27.78.11.

3 - Observations :

Les informations et prescriptions contenues dans le présent certificat d'urbanisme ne restent valables que pour autant que la situation de droit ou de fait du bien en cause ne soit pas modifiée.


Les renseignements demandés sont délivrés sous réserve des résultats de l'instruction définitive à laquelle il serait procédé au cas où le demandeur déposerait une demande de permis d'urbanisme ou de lotir. Donc, le présent document ne garantit nullement un avis favorable quant à l'instruction définitive d'une demande de permis d'urbanisme.


Pour rappel, il n'existe aucune possibilité d'effectuer sur le bien aucun des travaux et actes visés à l'article D.IV.4 à défaut d'avoir obtenu un permis d'urbanisme.


Pour rappel, en ce qui concerne la péremption des permis, nous vous renvoyons aux articles D.IV.81 et suivants du CoDT.

Il y a lieu de savoir que l'arrêté du Gouvernement wallon du 27 mai 2021 approuvant le règlement technique pour la gestion des réseaux de distribution d'électricité en Région wallonne et l'accès à ceux-ci a été publié au Moniteur belge du 15 juillet 2021 et est entré en vigueur le 25 juillet 2021. Ces dispositions concernent la prise en charge des frais relatifs aux renforcements et/ou aux extensions du réseau de distribution et devront être appliquées si nécessaire.

Nous vous prions d'agréer, Maître, l'expression de nos sentiments distingués.

Rudy ANKAERT

Directeur Général



Jacques GOBERT

Bourgmestre

* Pour la bonne compréhension du document, nous souhaitons préciser que seuls les éléments cochés sont à prendre en considération pour le bien dont objet.